


СОГЛАСОВАНО:

Глава администрации МО «Гиагинское сельское поселение»

 /Кондратенко С. И./
«16» 08 2021 г.

УТВЕРЖДАЮ:

Директор МБОУ СОШ №2
им. А.Асеева и Ю.Голикова



/Порецкая О.Н./
2021г.

СОГЛАСОВАНО:

Начальник ОГИБДД ОМВД РФ
по Гиагинскому району
майор полиции

 /Ешуров Н.К./
«16» 08 2021 г.



ПАСПОРТ

ДОРОЖНОЙ БЕЗОПАСНОСТИ

Муниципального бюджетного общеобразовательного учреждения Гиагинского
района

«Средняя общеобразовательная школа №2
имени А.Асеева и Ю.Голикова»

Общие сведения.

Муниципальное бюджетное общеобразовательное учреждение Гиагинского района «Средняя общеобразовательная школа №2 имени А.Асеева и Ю.Голикова».

Юридический адрес: 385600 Республика Адыгея, Гиагинский район, ст. Гиагинская, ул. Центральная, 38.

Фактический адрес: 385600 Республика Адыгея, Гиагинский район, ст. Гиагинская, ул. Центральная, 38.

Руководители образовательного учреждения:

Директор (руководитель): Порецкая Ольга Николаевна, 8-962-768-28-20; (887779) 9-19-09.

Заместитель директора по учебной работе: Барковская Марина Александровна, 8-961-827-33-60.

Заместитель директора по воспитательной работе: Бычкова Татьяна Александровна, 8-928-211-88-77.

Ответственные работники муниципального органа образования заместитель главы администрации МО «Гиагинский район» по социально - культурным вопросам - начальник УО администрации МО «Гиагинского района» Хребтова Т.М. (887779) 9-14-03.

Ответственные по Госавтоинспекции: начальник ОГИБД по МВД России по Гиагинскому району майор полиции Ешугов Н.К.

Ответственные работники за мероприятия по профилактике детского травматизма: инспектор по пропаганде ПДД по МВД по Гиагинскому району капитан полиции Манжурина Юлия Алексеевна 8-928-669-04-69

Руководитель или ответственный работник дорожно-эксплуатационной организации, осуществляющей содержание улично-дорожной сети (УДС) представитель ГКУ УАД «Адыгеяавтодор» Верзунов Р.С., (88772) 52-87-82.

Руководитель или ответственный работник дорожно-эксплуатационной организации, осуществляющей содержание технических средств организации дорожного движения (ТСОДД)*: Представитель ГКУ УАД «Адыгеяавтодор» Верзунов Р.С., (88772) 52-87-82.

Заместитель главы администрации МО «Гиагинское сельское поселение»

Поджаров А.А. (87779)3-09-31

Количество учащихся: 193 чел.

Наличие уголка по БДД: 1 этаж фойе

Наличие класса по БДД: имеется

Наличие автогородка (площадки) по БДД: отсутствует

Наличие автобуса в образовательном учреждении: имеется

Владелец автобуса МБОУ СОШ №2 им. А.Асеева и Ю.Голикова

(образовательное учреждение, муниципальное образование и др.)

Время занятий в образовательном учреждении:

1-ая смена: 8.15 – 13.55

Внеклассные занятия: 13.55 – 15.05

Содержание

I. План-схемы образовательного учреждения.

1. Район расположения образовательного учреждения, пути движения транспортных средств и обучающихся.
2. Организация дорожного движения в непосредственной близости от образовательного учреждения с размещением соответствующих технических средств организации дорожного движения, маршруты движения детей и расположение парковочных мест.
3. Маршруты движения организованных групп детей от образовательного учреждения к стадиону, парку или спортивно-оздоровительному комплексу.
4. Пути движения транспортных средств к местам разгрузки/погрузки и рекомендуемые безопасные пути передвижения детей по территории образовательного учреждения.

II. Информация об обеспечении безопасности перевозок детей специальным транспортным средством (автобусом).

1. Общие сведения.
2. Маршрут движения автобуса до образовательного учреждения.
3. Безопасное расположение остановки автобуса у образовательного учреждения.

III. Приложения.

План-схема пути движения транспортных средств и обучающихся, при проведении дорожных ремонтно-строительных работ вблизи образовательного учреждения.

**Пояснения к составлению план-схемы района расположения
МБОУ СОШ №2 им.А.Асеева и Ю.Голикова.**

1. Район расположения образовательного учреждения определяется группой жилых домов, зданий и улично-дорожной сетью с учетом остановок общественного транспорта центром которого является непосредственно образовательное учреждение;

2. Территория, указанная на схеме, включает:

образовательное учреждение;

физкультурно-оздоровительный комплекс вне территории образовательного учреждения;

дом культуры;

жилые дома, в которых проживает большая часть обучающихся образовательного учреждения;

автомобильные дороги и тротуары.

3. На схеме обозначены:

расположение жилых домов, зданий и сооружений;

сеть автомобильных дорог;

пути движения транспортных средств;

пути движения обучающихся в/из образовательного учреждения;

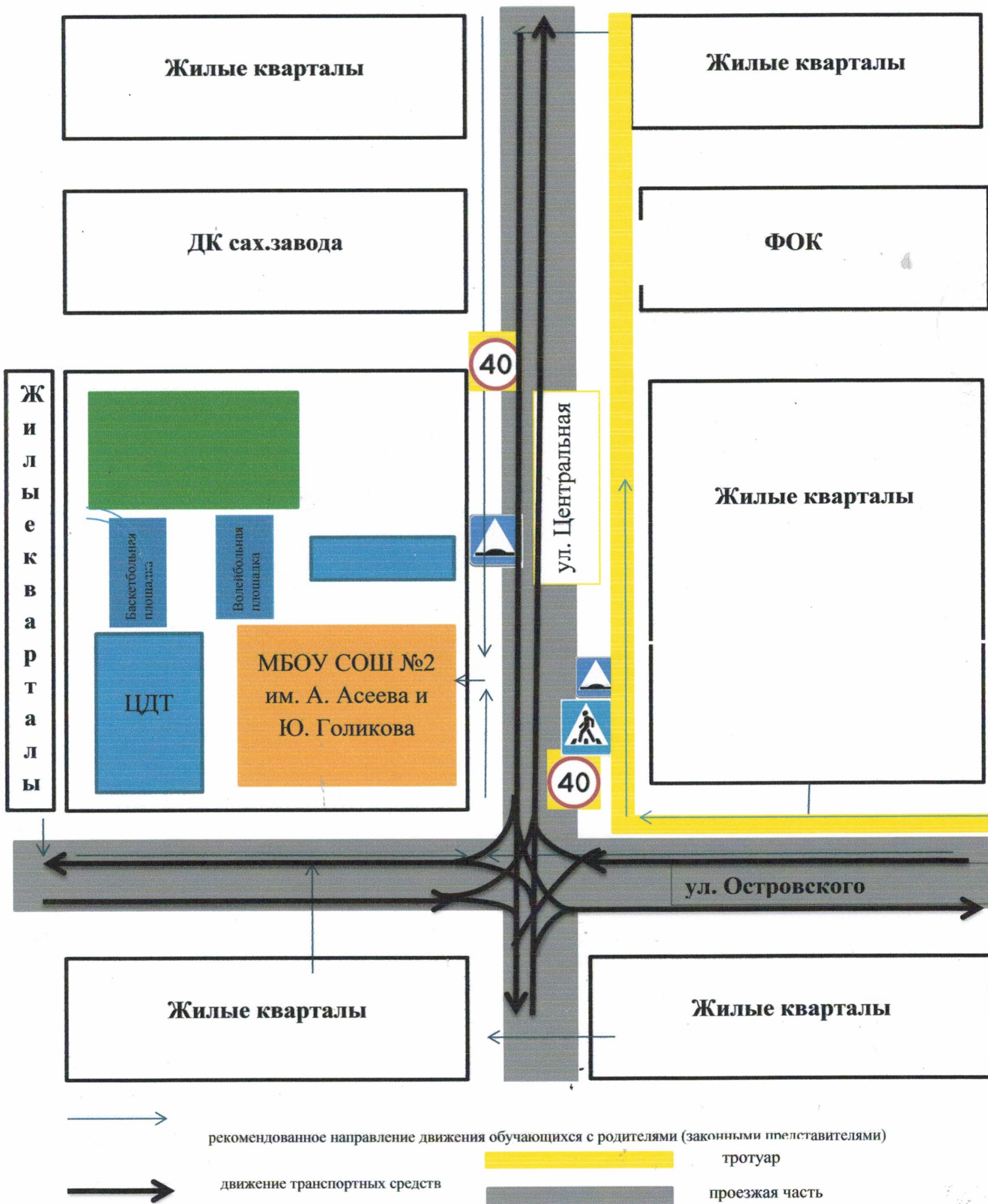
опасные участки дороги;

уличные (наземные – регулируемые / нерегулируемые) пешеходные переходы;

названия улиц.

Схема необходима для общего представления о районе расположения образовательного учреждения. На схеме обозначены наиболее частые пути движения обучающихся от дома (от отдаленных остановок маршрутных транспортных средств) к образовательному учреждению и обратно.

I. План - схема образовательного учреждения. Район расположения образовательного учреждения, пути движения транспортных средств и обучающихся.



Пояснения к составлению схемы организации дорожного движения в непосредственной близости от образовательного учреждения

1. Схема организации дорожного движения ограничена автомобильными дорогами, находящимися в непосредственной близости от образовательного учреждения.

2. На схеме обозначаются:

здание образовательного учреждения с указанием территории, принадлежащей непосредственно образовательному учреждению, автомобильные дороги и тротуары; уличные (наземные – регулируемые / нерегулируемые) пешеходные переходы на подходах к образовательному учреждению;

дислокация существующих дорожных знаков и дорожной разметки;

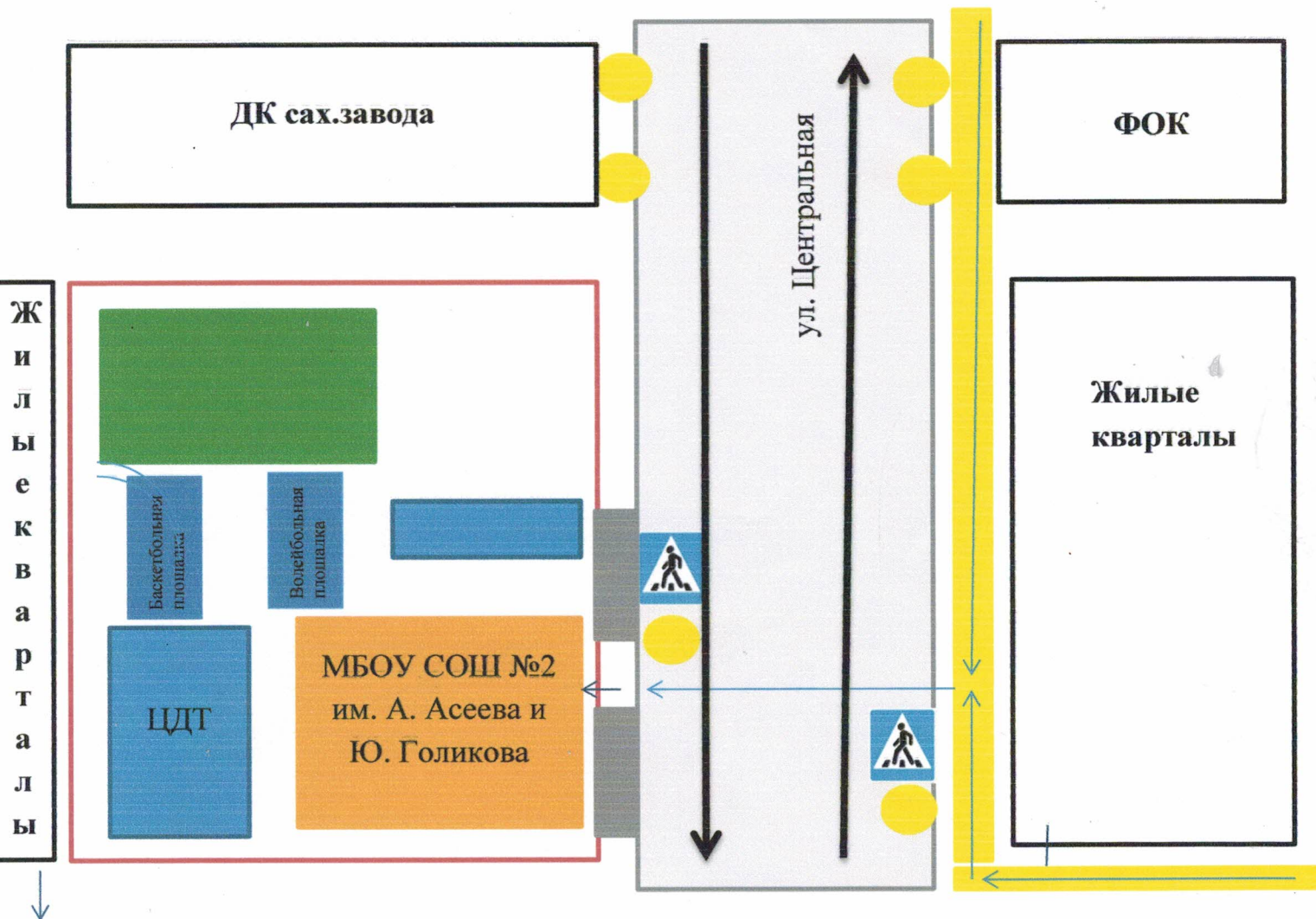
направление движения транспортных средств по проезжей части;

направление безопасного маршрута движения обучающихся.


3. Стоянки (парковочные места) около образовательного учреждения, указывается место расположение и безопасные маршруты движения детей от парковочных мест к образовательному учреждению и обратно.

Эта схема используется педагогическим составом при организации движения групп детей к местам проведения мероприятий с обучающимися вне территории общеобразовательного учреждения.

2. Схема организации дорожного движения в непосредственной близости от образовательного учреждения с размещением соответствующих технических средств организации дорожного движения, маршрутов движения детей и расположение парковочных мест



-Территория ОУ и ограждение



-Жилые кварталы



-Искусственное освещение,



- Парковочное место



рекомендованное направление движения детей с родителями (законными представителями)



тротуар



движение транспортных средств



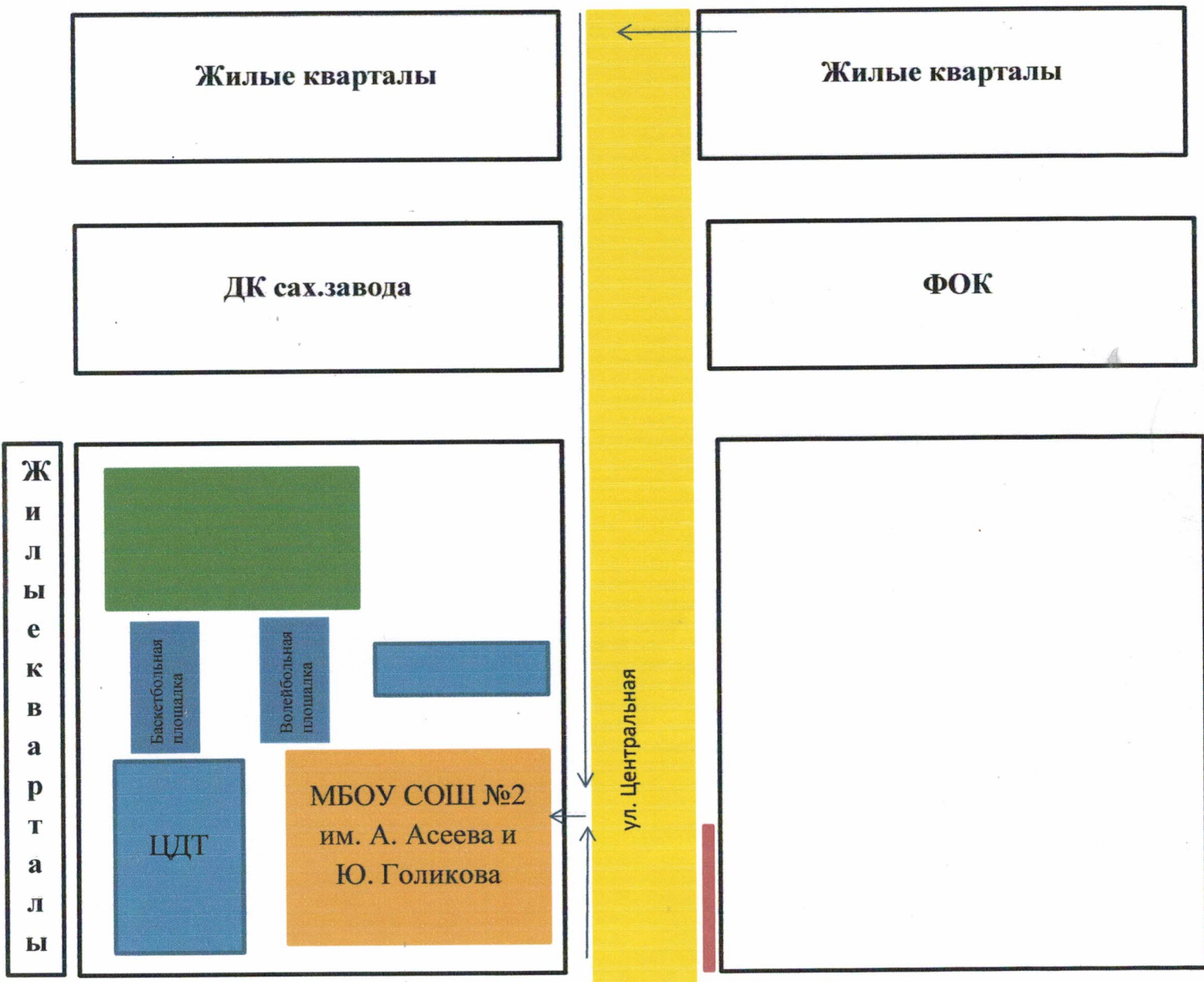
проезжая часть

Пояснения к составлению схемы маршрутов движения организованных групп детей от образовательного учреждения к физкультурно-оздоровительному комплексу и Дому культуры.

На схеме района расположения образовательного учреждения указываются безопасные маршруты движения детей от образовательного учреждения к Дому культуры и физкультурно-оздоровительному комплексу и обратно.

Эти схемы должны использоваться преподавательским составом при организации движения групп детей к местам проведения занятий вне территории образовательного учреждения.

3. Маршруты движения организованных групп детей от общеобразовательного учреждения к Дому культуры, ФОК.



- Проезжая часть



-Тротуар



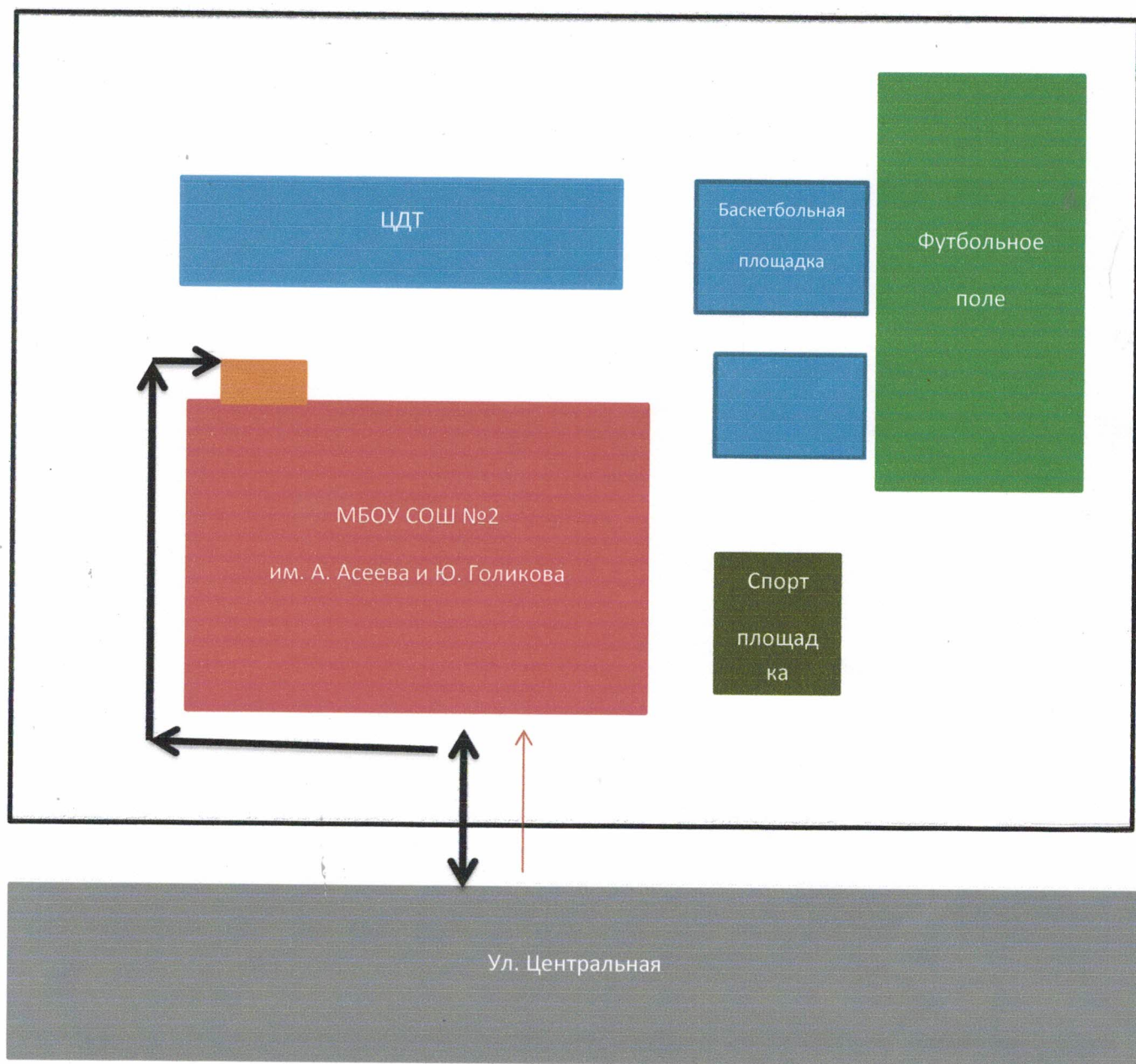
рекомендованное направление движения детей с родителями (законными представителями)

Пояснения к составлению схемы пути движения транспортных средств к местам разгрузки/погрузки и рекомендуемые безопасные пути передвижения детей по территории образовательного учреждения.

На схеме указана траектория движения транспортных средств на территории образовательного учреждения, в том числе места погрузки/разгрузки.

Так как место погрузки/разгрузки находится за ограждением территории ОУ, то пути пересечения движения детей и путей движения транспортных средств исключены.

4. Пути движения транспортных средств к местам разгрузки/погрузки и рекомендуемые безопасные пути передвижения детей по территории общеобразовательного учреждения.



- движение грузовых транспортных средств на территории ОУ



- въезд/выезд грузовых транспортных средств на территории ОУ



- движение детей на территории ОУ



- место разгрузки

Приложение.

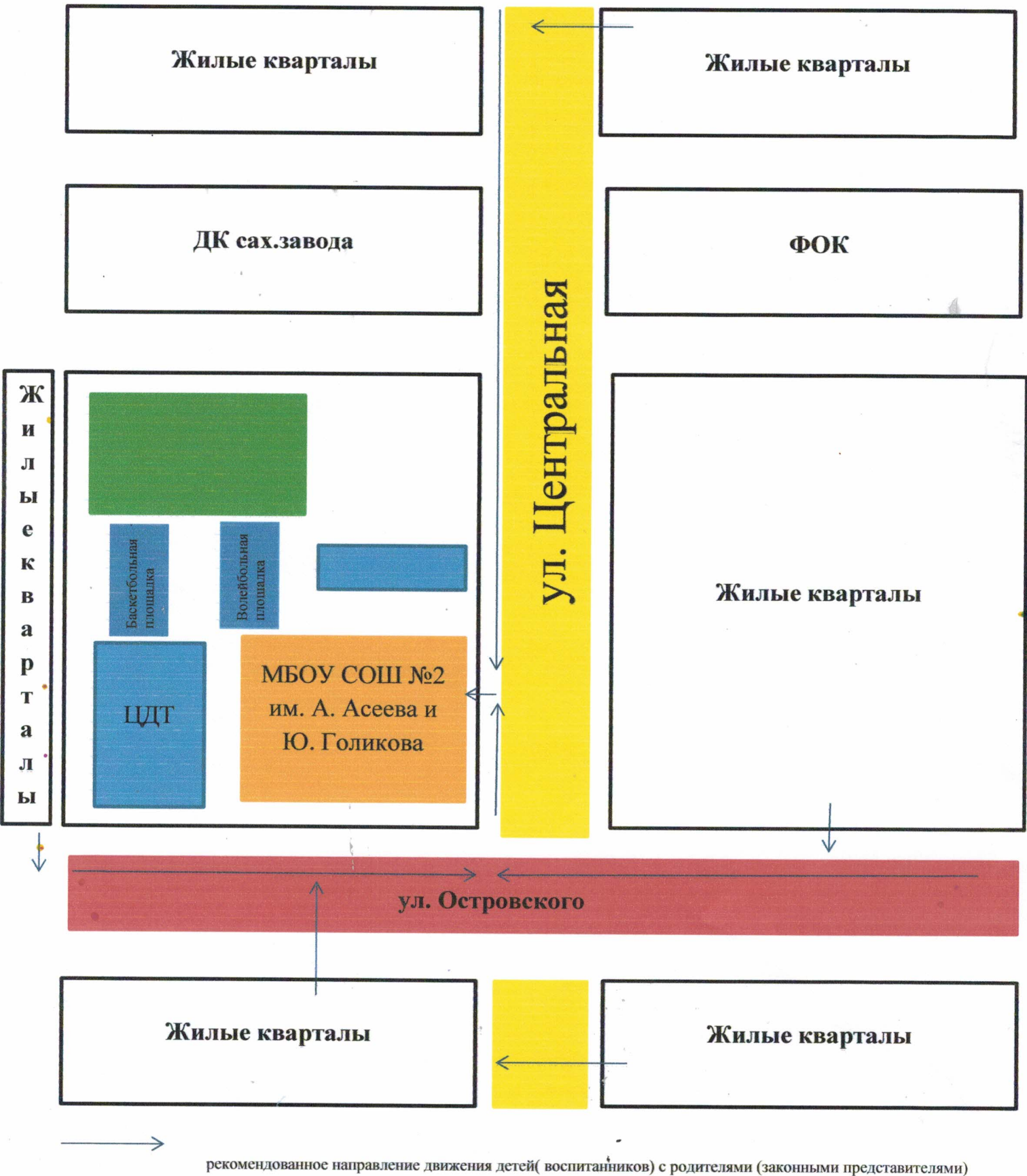
Пояснение к составлению план –схемы пути движения родителей(законных представителей) при проведении дорожных ремонтно-строительных работ вблизи образовательного учреждения

На схеме указывается место производства дорожных ремонтно-строительных работ, его обустройство дорожными знаками и ограждениями, иными техническими средствами организации дорожного движения, а также безопасный маршрут движения обучающихся к образовательному учреждению с учетом изменения маршрута движения по тротуару.

На схеме обозначены:
участок производства дорожных ремонтно-строительных работ;
автомобильные дороги;
тротуары;
альтернативные пути (обходы места производства дорожных ремонтно-строительных работ пешеходами и объезды транспортными средствами);
здание образовательного учреждения.

Приложение

План схема пути движения транспортных средств, родителей (законных представителей) и детей при проведении дорожных ремонтно-строительных



І. Информация об обеспечении безопасности перевозок детей специальным транспортным средством (автобусом).

1. Общие сведения

Марка ГАЗ А66R33

Государственный регистрационный знак А 815 ТК 01

Год выпуска 2019г. Количество мест в автобусе 16

Соответствие конструкции требованиям, предъявляемым к школьным автобусам соответствует

1. Сведения о водителе автобуса

Фамилия, имя, отчество, телефон	Возраст	Общий стаж водительский	Стаж по перевозке пассажиров	Наличие водительских категорий	Дата прохождения медосмотра	Номер водительского удостоверения	Номер карты водителя, дата выдачи
Макаренко Владимир Анатольевич	58 лет	40	15	А,В,С,Д,Е	31.08.20г.	01 36№580237 20.04.2018	RUD00001741 62300 16.06.2020г.- 16.06.2023г

2. Организационно-техническое обеспечение

- 1) Лицо, ответственное, за обеспечение безопасности дорожного движения (ФИО):
Николаев Игорь Николаевич
- 2) Назначено приказом №116 от 07.08.2020 протокол аттестационной комиссии Межрегионального управления государственного автодорожного надзора по Краснодарскому краю и Республике Адыгея № 11 от 22.08.2019 года.
- 3) Организация проведения предрейсового медицинского осмотра водителя:
осуществляет ГБУЗ «ЦРБ Гиагинская»
на основании договора о проведении предрейсовых, послерейсовых, межрейсовых медицинских осмотров водителя школьного автобуса,
- 4) Организация проведения предрейсового технического осмотра транспортного средства:
осуществляет Моисеев Андрей Николаевич
на основании приказа № 129 от 09.08.2021г.
- 5) Дата очередного технического осмотра 28.06.2022г.

6) Место стоянки автобуса в нерабочее время *школьный двор* меры, исключающие несанкционированное использование

- движение автобуса согласно разработанным маршрутам;
- наличие при выезде водителя приказа и путевого листа;
- ежедневный контроль показания спидометра.

7) Место ремонта и технического обслуживания автобуса РА, ст. Гиагинская, ул. Красная, 337а

8) Наличие и работоспособность алкозамка. Факты сработки *Алкозамок отсутствует*

3. Сведения о владельце автобуса

Юридический адрес владельца: 385600, Республика Адыгея, Гиагинский район, ст. Гиагинская, ул. Центральная 38, телефон 8(87779)9-41-90

Фактический адрес владельца: 385600, Республика Адыгея, Гиагинский район, ст. Гиагинская, ул. Центральная 38, телефон 8(87779)9-41-90

Телефон ответственного лица 8-961-818-24 28 (Порецкая О.Н.)

Пояснения к составлению схемы маршрута движения автобуса до образовательного учреждения

На схеме указываются населенные пункты, через которые следует автобус образовательного учреждения, оборудованные места остановок для посадки и высадки детей в каждом населенном пункте и в иных местах по маршруту движения автобуса; непосредственно населенный пункт, где расположено образовательное учреждение.

На схеме указывается безопасный маршрут следования автобуса образовательного учреждения из пункта А в пункт В, а также обозначены:

- жилые дома населенных пунктов;
- здание образовательного учреждения;
- автомобильные дороги;
- дислокация существующих дорожных знаков на пути следования автобуса образовательного учреждения;
- пешеходные переходы, пересекающие проезжую часть маршрута движения автобуса образовательного учреждения;
- другие технические средства организации дорожного движения на маршруте движения автобуса образовательного учреждения.

ИНДЕКС



Короткая ул.

Южная ул.

Завотская ул.


р. Гага


Пионерская ул.

ул. Соловского

АЭС

2. Маршрут движения автобуса до образовательного учреждения



 - место посадки/высадки детей

 - маршрут движения автобуса УО

ул. Соловского

АЗС

Заводская ул.

Южная ул.

Короткая ул.

Короткая ул.

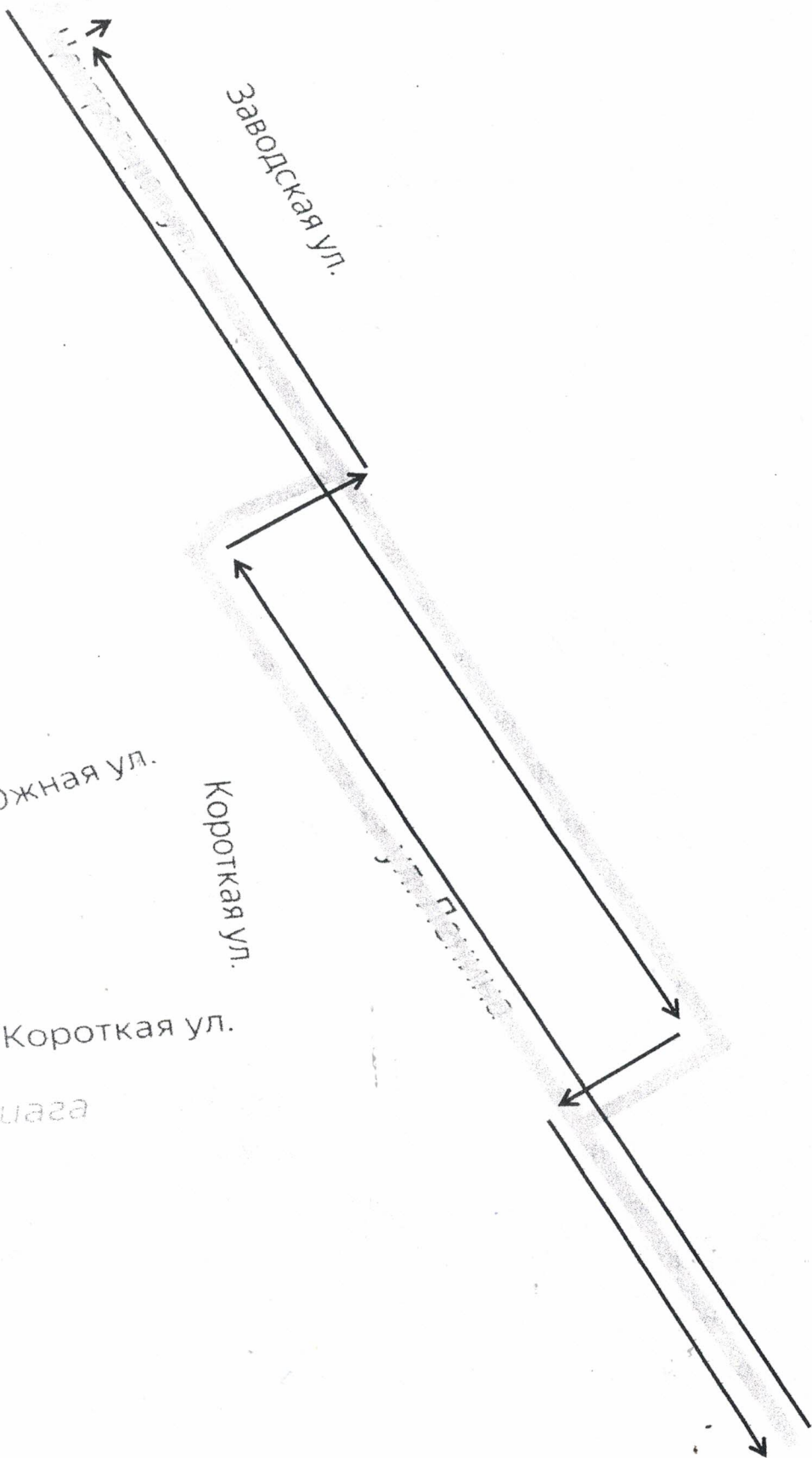
ул. Гага

ул. Ленин

Пионерская ул.

*

Яндекс
ГИ



Пояснения к составлению схемы расположения остановки автобуса у образовательного учреждения

На схеме указывается подъезд в оборудованное место для посадки и высадки детей из автобуса у образовательного учреждения, и дальнейший путь движения автобуса по проезжей части, а также безопасный маршрут движения детей (обучающихся, воспитанников) от остановки автобуса у образовательного учреждения.

На схеме обозначены:

жилые дома района расположения образовательного учреждения;

здание образовательного учреждения;

3. Безопасное расположение остановки автобуса у образовательного учреждения



**Пояснения к составлению план-схемы пути движения транспортных средств и обучающихся
при проведении дорожных ремонтно-строительных работ вблизи образовательного учреждения.**

На схеме указывается место производства дорожных ремонтно-строительных работ, его обустройство дорожными знаками и ограждениями, иными техническими средствами организации дорожного движения, а также безопасный маршрут движения обучающихся к образовательному учреждению с учетом изменения маршрута движения по тротуару.

На схеме обозначены:

- участок производства дорожных ремонтно-строительных работ;
- автомобильные дороги;
- тротуары;
- альтернативные пути (обходы места производства дорожных ремонтно-строительных работ пешеходами и объезды транспортными средствами);
- здание образовательного учреждения;
- ограждение территории образовательного учреждения.

Рекомендации к составлению схемы маршрута движения автобуса до образовательного учреждения

На схеме указываются населенные пункты, через которые следует автобус образовательного учреждения, оборудованные места остановок для посадки и высадки детей в каждом населенном пункте и в иных местах по маршруту движения автобуса; непосредственно населенный пункт, где расположено образовательное учреждение.

На схеме указывается безопасный маршрут следования автобуса образовательного учреждения из пункта А в пункт В, а также обозначены:

- жилые дома населенных пунктов;
- здание образовательного учреждения;
- автомобильные дороги;
- дислокация существующих дорожных знаков на пути следования автобуса образовательного учреждения;
- пешеходные переходы, пересекающие проезжую часть маршрута движения автобуса образовательного учреждения;
- другие технические средства организации дорожного движения на маршруте движения автобуса образовательного учреждения.

Дополнительно, при наличии трудных (опасных) участков дорог по пути следования автобуса, представляется целесообразным давать их подробное описание с рекомендациями по безопасному преодолению.

Кроме того, рекомендуется дополнять паспорт фотоматериалами с изображением таких участков, а также с изображениями остановочных пунктов и мест ожидания.

В случаях, когда осуществляется перевозка детей специальным транспортным средством на экскурсии, спортивные соревнования, в детские оздоровительные лагеря, к месту сдачи государственной аттестации и единого государственного экзамена, Паспорт безопасности маршрута движения автобуса образовательного учреждения дополняется соответствующими схемами дополнительных маршрутов движения специального транспортного средства (автобуса).